



Parques
Naturais
de Galicia

Complejo dunar de Corrubedo e lagoas de Carregal e Vixán

Camino de la playa

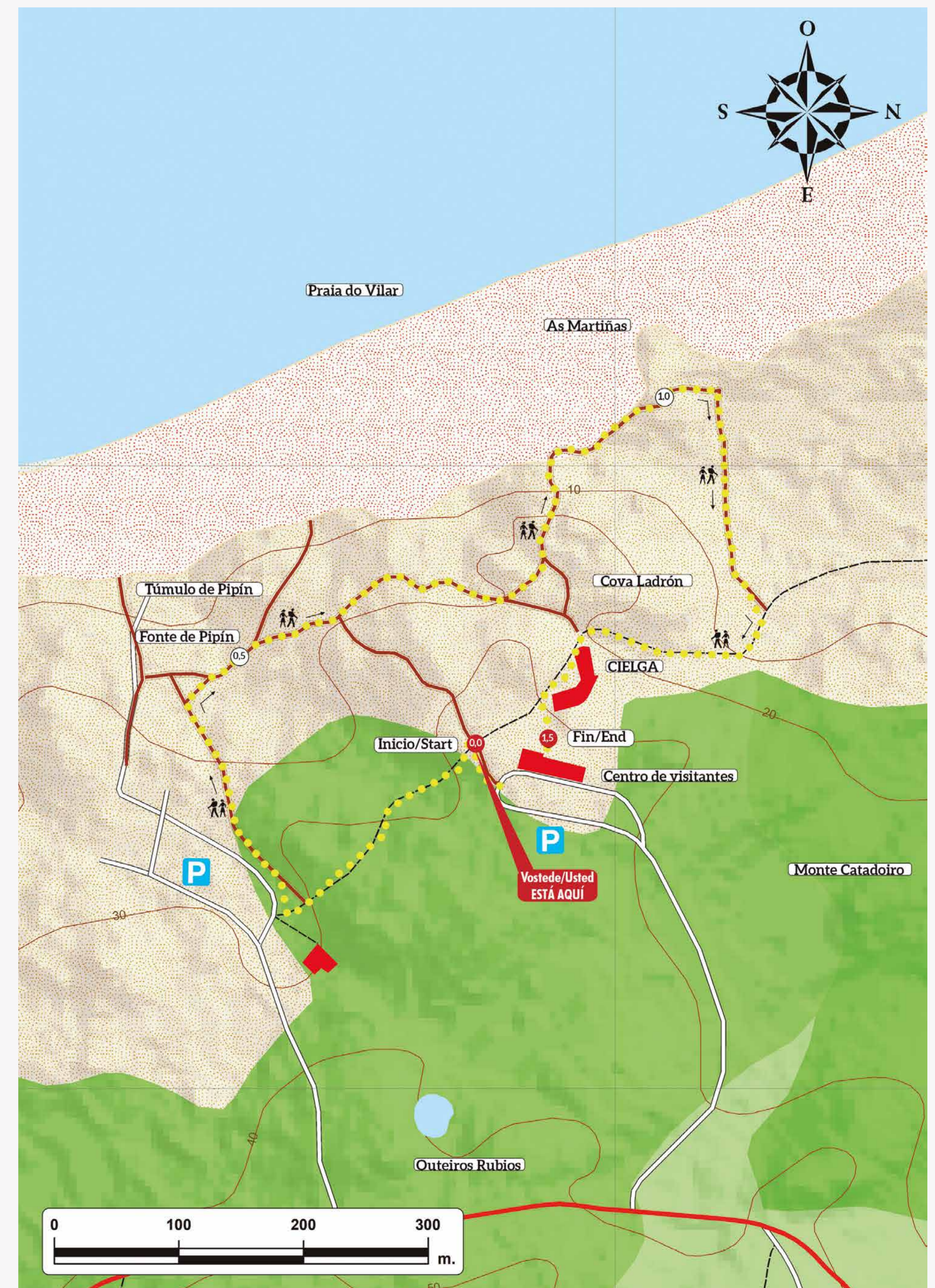

Partiendo del Centro de Recepción de Visitantes Casa de la Costa, a través de la pasarela, cogemos el camino que nos lleva hacia el aparcamiento de O Vilar por medio de un pinar. Desde allí bajamos hacia la playa y continuamos por las pasarelas en paralelo al mar y pasaremos al lado de la fuente y el túmulo de Pipin. Desde aquí continuamos hasta el mirador natural de Cova Ladrón que nos permite vislumbrar buena parte del Parque Natural. Desciende el camino hacia la playa y bordeando unas peñas, conocidas como As Martiñas, continua hasta que se acerca a una explanada de dunas grises que atravesaremos por la pasarela. Una vez que llega al camino continuamos hasta el CIELGA y desde ahí al punto de inicio.

El Camino de la playa nos permite conocer los valores naturales más íntimamente

ligados al mar y los ecosistemas litorales y desde ella tendremos una buena vista sobre casi la totalidad del Parque natural.

También nos descubre algunas muestras de nuestro patrimonio como el túmulo de Pipin y aprovechamientos del pasado que hubo en el Parque, como los restos de las explotación de wolframio.

Dificultad: Baja
Duración: 45 mín
Distancia: 1,5 km
Recorrido: Circular




Parques
Naturais de Galicia



FONDO EUROPEO DE
DESENVOLVEMENTO REXIONAL
"Unha maneira de facer Europa"

galicia



XUNTA
DE GALICIA